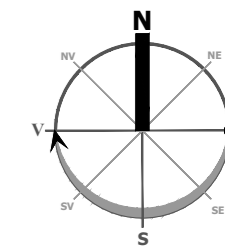


PUZ

Plan Urbanistic Zonal



Construire locuinte si functiuni complementare

Denumire beneficiar:

ȘOȘU ELENA și BĂTRĂNU SORINA ELENA

Adresa imobilului: Loc. Sânpetru, jud. Brașov

CF 104890, 104892, 104893, 104902

SITUATIA EXISTENTA


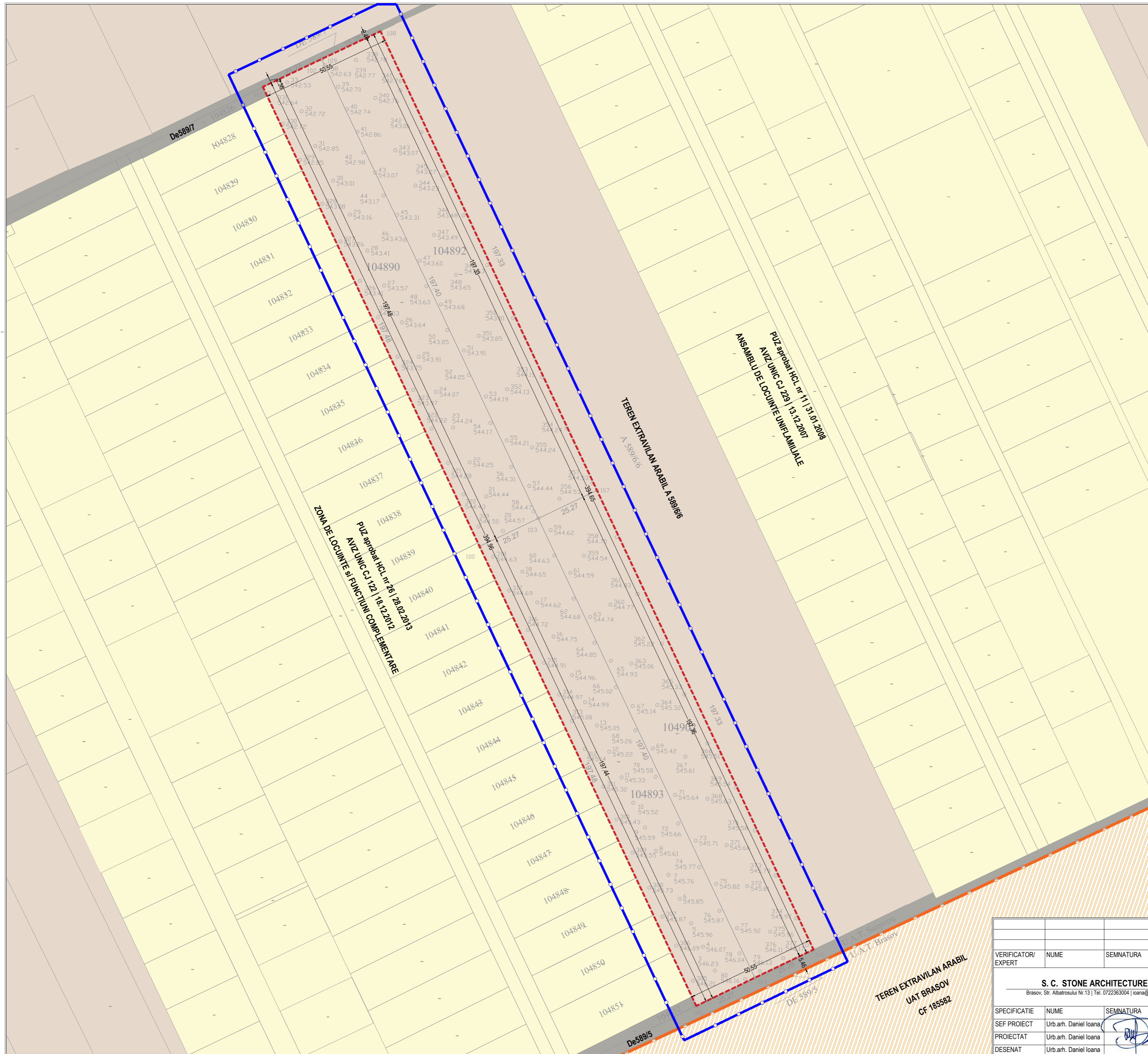
LEGENDA

Limite:

- limita zonei studiate prin PUZ
- limita terenuri ce fac obiectul prezentului PUZ
CF 104890, 104892, 104893, 104902
- limita UAT
Sanpetru - Brașov
- UAT Brașov
- zona locuinte reglementata prin PUZ - teren intravilan
- zona nereglementata - extravilan arabil

Circulatii si accesuri:

- circulatie existenta auto - drum de pamant
(limite cadastrale)



VERIFICATOR/ EXPERT	NUME	SEMNTURA	CERINTA	REFERAT EXPERTIZA NR. DATA
				Beneficiar: ȘOȘU ELENA și BĂTRĂNU SORINA ELENA CU Nr. 712/15.12.2021
				Proiect nr. 266/21.10.2022
SPECIFICATIE	NUME	SEMNTURA	SCARA	Titlu proiect: Construire locuinte individuale și creare căi de acces
SEF PROIECT	Urb.arh. Daniel Ioana		1:1000	Faza P.U.Z.
PROIECTAT	Urb.arh. Daniel Ioana		DATA EMITERE	Jud. Brașov, Comuna Sanpetru - CF 104890, 104892, 104893, 104902
DESENAT	Urb.arh. Daniel Ioana		28.10.2022	Titlu plansa: SITUATIE EXISTENTA
				Plansa nr. U02