


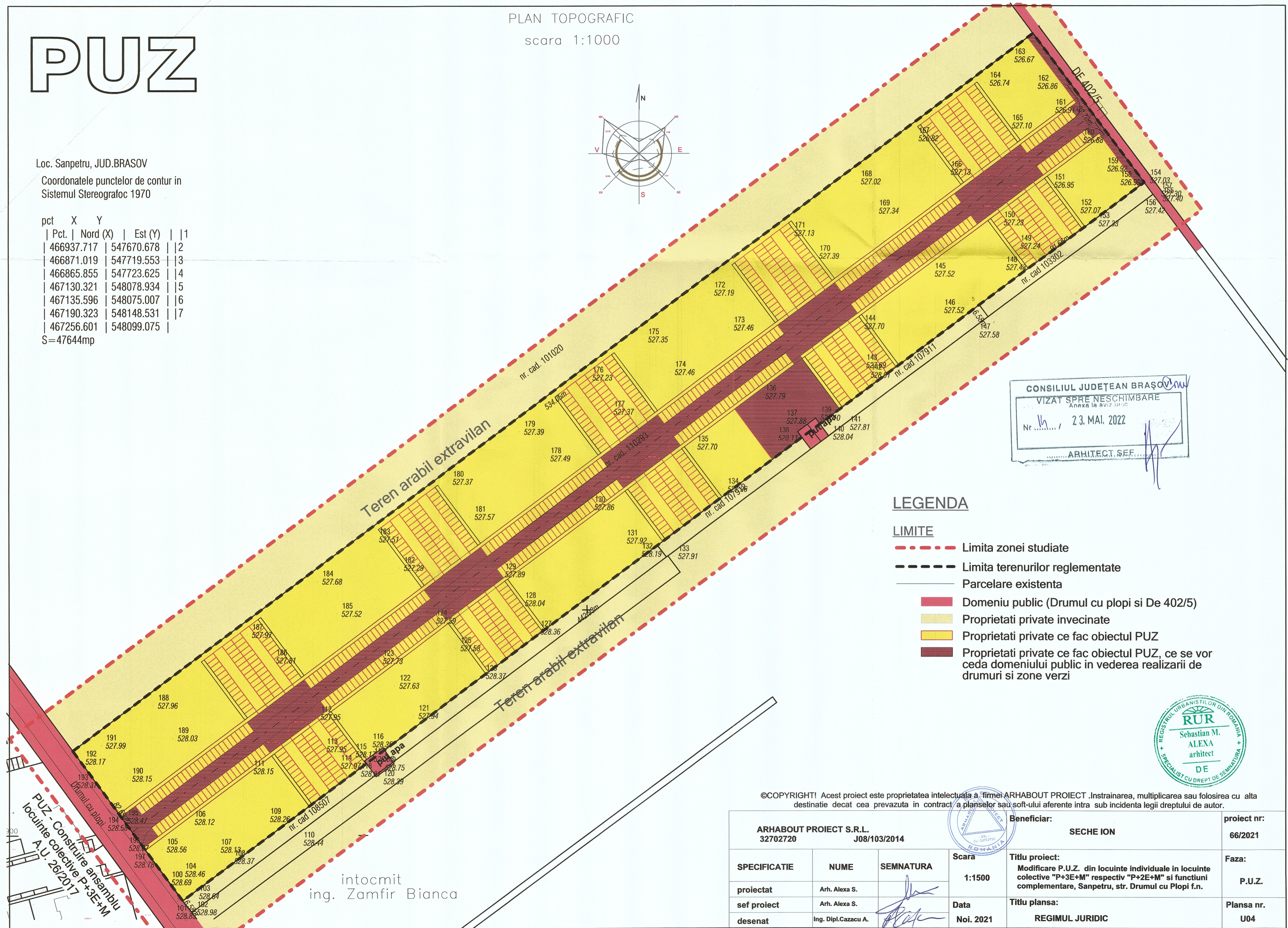
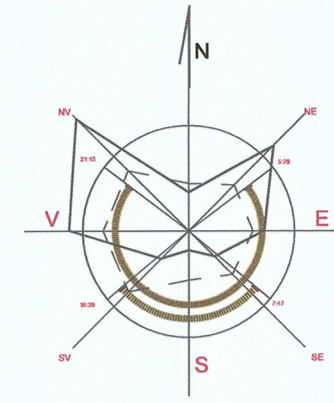
# PUZ

PLAN TOPOGRAFIC  
scara 1:1000

Loc. Sanpetru, JUD. BRASOV  
Coordonatele punctelor de contur in  
Sistemul Stereografic 1970

pct	X	Y
Pct.   Nord (X)   Est (Y)		
466937.717   547670.678	2	
466871.019   547719.553	3	
466865.855   547723.625	4	
467130.321   548078.934	5	
467135.596   548075.007	6	
467190.323   548148.531	7	
467256.601   548099.075		

S=47644mp



## LEGENDA

### LIMITE

- - - - - Limita zonei studiate
- Limita terenurilor reglementate
- Parcelare existenta
- Domeniu public (Drumul cu plopi si De 402/5)
- Proprietati private invecinate
- Proprietati private ce fac obiectul PUZ
- Proprietati private ce fac obiectul PUZ, ce se ceda domeniului public in vederea realizarii de drumuri si zone verzi



©COPYRIGHT! Acest proiect este proprietatea intelectuala a firmei ARHABOUT PROIECT. Instrainarea, multiplicarea sau folosirea cu alta destinatie decat cea prevazuta in contract a planurilor sau soft-ului aferente intra sub incidenta legii dreptului de autor.

ARHABOUT PROIECT S.R.L. 32702720 J08/103/2014			Beneficiar:	proiect nr:
			SECHE ION	66/2021
SPECIFICATIE	NUME	SEMNTATURA	Scara	Titlu proiect:
proiectat	Arh. Alexa S.		1:1500	Modificare P.U.Z. din locuinte individuale in locuinte colective "P+3E+M" respectiv "P+2E+M" si functiuni complementare, Sanpetru, str. Drumul cu Plopi f.n.
sef proiect	Arh. Alexa S.		Data	Titlu plansa:
desenat	Ing. Dipl. Cazacu A.		Noi. 2021	REGIMUL JURIDIC
				Faza:
				P.U.Z.
				Plansa nr.
				U04

intocmit  
ing. Zamfir Bianca

PUZ - Construire ansamblu  
locuinte colective P+3E+M  
A.U. 26/2017  
Drumul cu plopi